

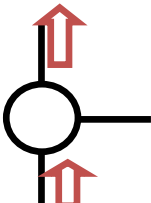

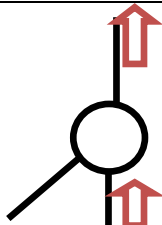
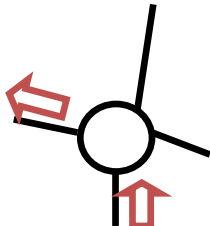
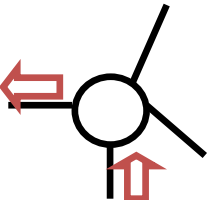





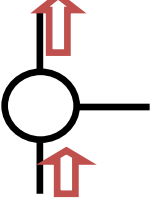
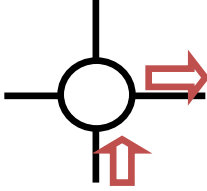
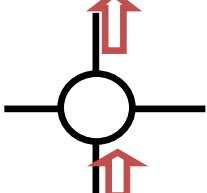
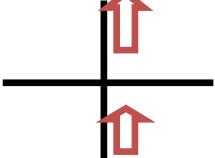

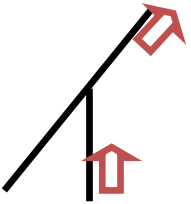
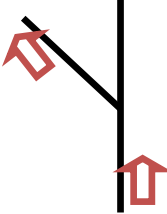
IMPORTANTE: Azzerare il contachilometri parziale prima di partire, servirà per avere dei riferimenti.

Da Villa Tornaforte al ristorante “La Ruota 2” di Andonno (comune di Valdieri)

KM	IMMAGINE	Indicazioni stradali	Descrizione
0		Cuneo centro	Uscire dal parcheggio dell'AGIP svoltando a destra
0,200		Colle della Maddalena Colle di Tenda Acceglio Limone Mondovì Cuneo	Alla rotonda andare a sinistra 2° uscita
0,400		Colle di Tenda Colle della Maddalena Acceglio Limone Mondovì	Alla biforcazione tenere la destra (strada principale)
0,800		Cuneo Centro Ospedali Caraglio Dronero	Alla rotonda andare dritto 2° uscita
2,200		Acceglio Limone Dronero Caraglio Tutte le direzioni Colle di Tenda Ospedale Carle	Alla rotonda andare dritto 1° uscita
2,700		Ospedale Carle Caraglio Dronero Francia Tutte le direzioni	Alla rotonda andare dritto 1° uscita
3,400		Cuneo centro Autostrade Tutte le direzioni Valle Maira Valle Grana Valle Stura	Alla rotonda andare a sinistra 3° uscita
4,300		Cuneo centro Autostrade Colle di Tenda Mondovì Limone Boves	Alla rotonda andare a sinistra 3° uscita sul ponte

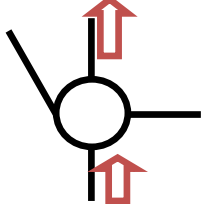
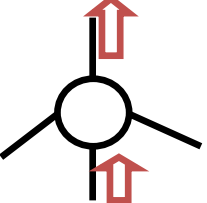
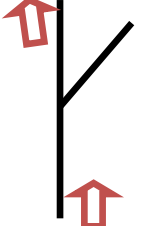
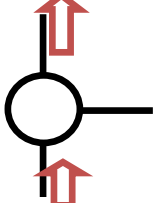
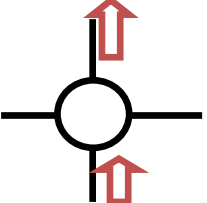

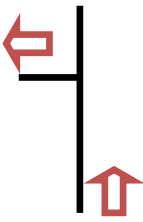
In assenza di indicazioni, tenere la strada principale.



KM	IMMAGINE	Indicazioni stradali	Descrizione
5,200		Borgo San Dalmazzo	Alla biforcazione tenere la destra (strada principale)
5,500			Alla rotonda andare dritto 2° uscita
5,700		Polizia stradale Palazzetto dello sport Francia Borgo San Dalmazzo	Alla rotonda andare a destra 1° uscita
6,400		Francia Borgo San Dalmazzo Limone	Alla rotonda andare dritto 2° uscita
7,600			Al semaforo andare dritto
8,200			Alla biforcazione tenere la sinistra (strada principale)
8,300			Al bivio svoltare a destra
8,600		Pubblicità: Sola neon Mocellini Inaudi Motorland	Svoltare a sinistra

In assenza di indicazioni, tenere la strada principale.

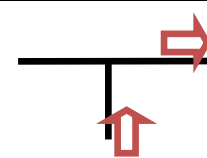
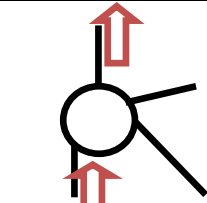
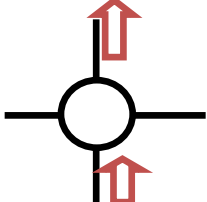
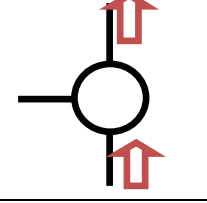
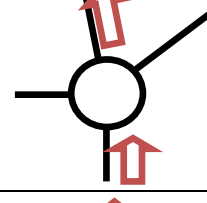





KM	IMMAGINE	Indicazioni stradali	Descrizione
9,900		Borgo San Dalmazzo	Alla rotonda andare dritto 2° uscita
11,900		Limone Demonte Valdieri	Alla rotonda andare dritto 2° uscita
12,000		Limone Colle di Tenda	Alla biforcazione tenere la sinistra
12,500		Limone Valdieri Tenda	Alla rotonda andare dritto 2° uscita
12,700			Alla rotonda andare dritto 2° uscita
13,600		Entraque Valdieri Memoria delle Alpi	Alla rotonda andare dritto 1° uscita
19,700		Parcheggio ristorante	Svoltare a sinistra ed entrare nel parcheggio

In assenza di indicazioni, tenere la strada principale.

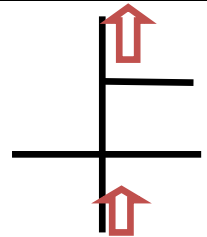
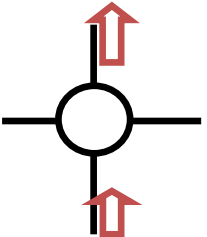
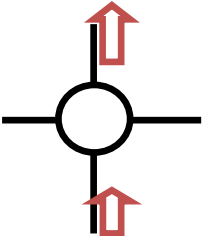

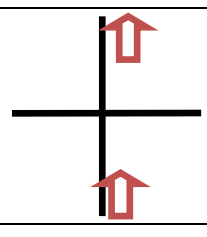
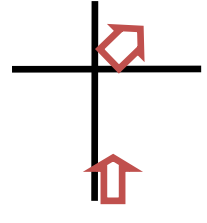


Dal ristorante “La ruota 2” al centro di Cuneo (Piazza Europa)

KM	IMMAGINE	Indicazioni stradali	Descrizione
19,800			Uscire dal parcheggio da dove si è entrati
25,900		Cuneo Torino Borgo San Dalmazzo	Alla rotonda andare dritto 3° uscita
26,900			Alla rotonda andare dritto 2° uscita
27,100		Autostrade Cuneo Mondovì	Alla rotonda andare dritto 1° uscita
27,600		Crocetta (sbiadito)	Alla rotonda andare dritto 2° uscita
29,600			Alla rotonda andare dritto 2° uscita
31,000			Alla fine della strada (stop) andare a destra
31,200		San Rocco Castagnaretta	Alla biforcazione tenere la destra (strada principale)

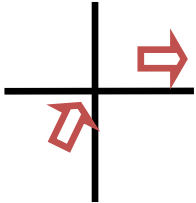
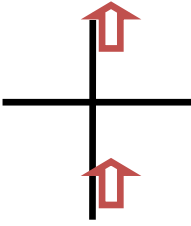

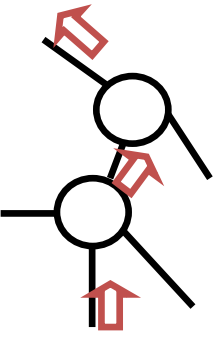
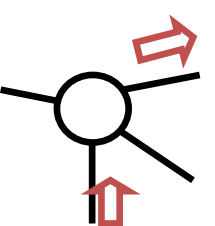

In assenza di indicazioni, tenere la strada principale.



KM	IMMAGINE	Indicazioni stradali	Descrizione
32,000			Ai 2 semafori andare dritto
33,000		Stazione Stadio Ospedale	Alla rotonda con la fontana andare dritto 2° uscita
33,700			Alla rotonda andare dritto 2° uscita
33,900			Alla rotonda andare dritto 1° uscita
34,300			Al semaforo andare dritto
34,600			Girare a destra in Piazza Europa. Parcheggiare



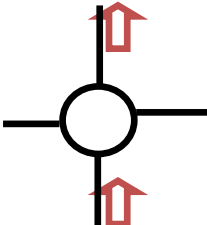
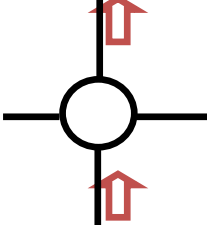
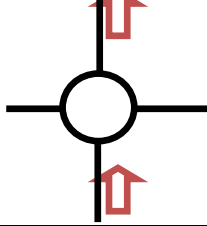
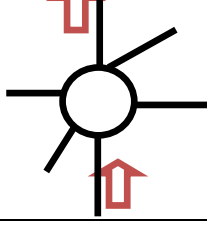
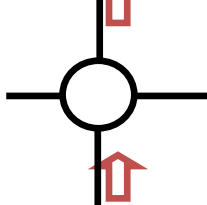


Dal centro di Cuneo (Piazza Europa) al Castello del Roccolo (Busca)

KM	IMMAGINE	Indicazioni stradali	Descrizione
34,700			Uscire da Piazza Europa girando a destra
34,800			Al semaforo andare dritto
35,400			Lasciare la piazza alla sinistra facendo ½ giro di essa ed andare dritto uscendo dal lato opposto della piazza
36,400			Alla 1° rotonda andare dritto 2° uscita entrando nella 2° rotonda qui andare a sinistra 2° uscita
37,100		Caraglio Dronero Alba Torino Area Fieristica	Alla rotonda andare a destra 2° uscita
37,700		Torino Fossano Aeroporto Foro Boario Area Fieristica	Alla rotonda andare a destra 1° uscita

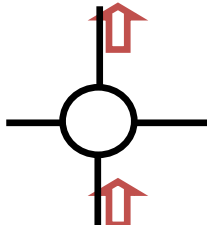
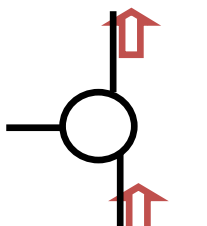
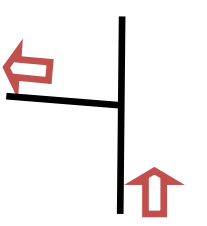
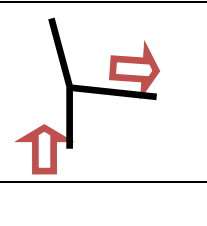

In assenza di indicazioni, tenere la strada principale.



KM	IMMAGINE	Indicazioni stradali	Descrizione
39,200			Al dare precedenza tenere la destra
39,400			Alla rotonda andare a dritto 2° uscita
40,400		Busca	Alla rotonda andare a dritto 2° uscita
43,900		Busca	Alla rotonda andare a dritto 2° uscita
46,900		Busca	Alla rotonda andare a dritto 2° uscita
50,500			Alla rotonda andare a dritto 3° uscita
52,000			Alla rotonda andare a dritto 2° uscita

In assenza di indicazioni, tenere la strada principale.

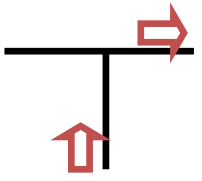
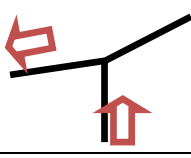
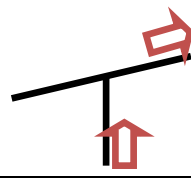
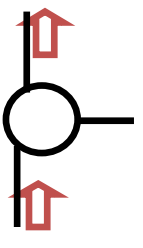
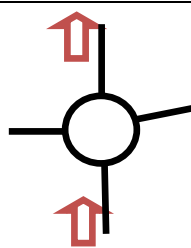
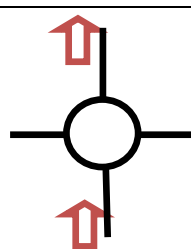
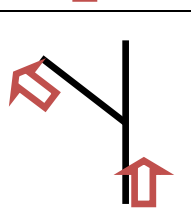


KM	IMMAGINE	Indicazioni stradali	Descrizione
52,900			Alla rotonda andare a dritto 2° uscita
53,000			Alla rotonda andare a dritto 1° uscita
53,400		Dronero Parco Francotto	All'incrocio girare a sinistra
53,900		Fraz. San Quintino Castello del Roccolo	Girare a destra
54,600		Strada Romantica Castello del Roccolo	Girare a sinistra
55,600		Castello del Roccolo	Parcheggio

In assenza di indicazioni, tenere la strada principale.



Dal Castello del Roccolo alla pista dei kart

KM	IMMAGINE	Indicazioni stradali	Descrizione
55,600			Partenza dal Castello del Roccolo
56,400			Alla fine della strada, girare a destra
57,200			Alla fine della strada, girare a sinistra
57,600		Cuneo Zona industriale	Alla fine della strada girare a destra
58,100			Alla rotonda andare dritto 2° uscita
58,200			Alla rotonda andare dritto 2° uscita
59,000			Alla rotonda andare dritto 2° uscita
59,200		San Rocco Tarantasca	All'incrocio andare a sinistra

In assenza di indicazioni, tenere la strada principale.



17 maggio 2009 - Raduno Cuneo
Club del Coupè Fiat – Sez. Piemonte
ROAD BOOK (RADAR)



KM	IMMAGINE	Indicazioni stradali	Descrizione
60,900		Pista Kart	All'incrocio girare a destra
61,600			Arrivo alla pista di kart

In assenza di indicazioni, tenere la strada principale.